

REPÚBLICA ORIENTAL DEL URUGUAY
ARMADA NACIONAL
SERVICIO DE OCEANOGRAFÍA HIDROGRAFÍA Y METEOROLOGÍA DE LA ARMADA

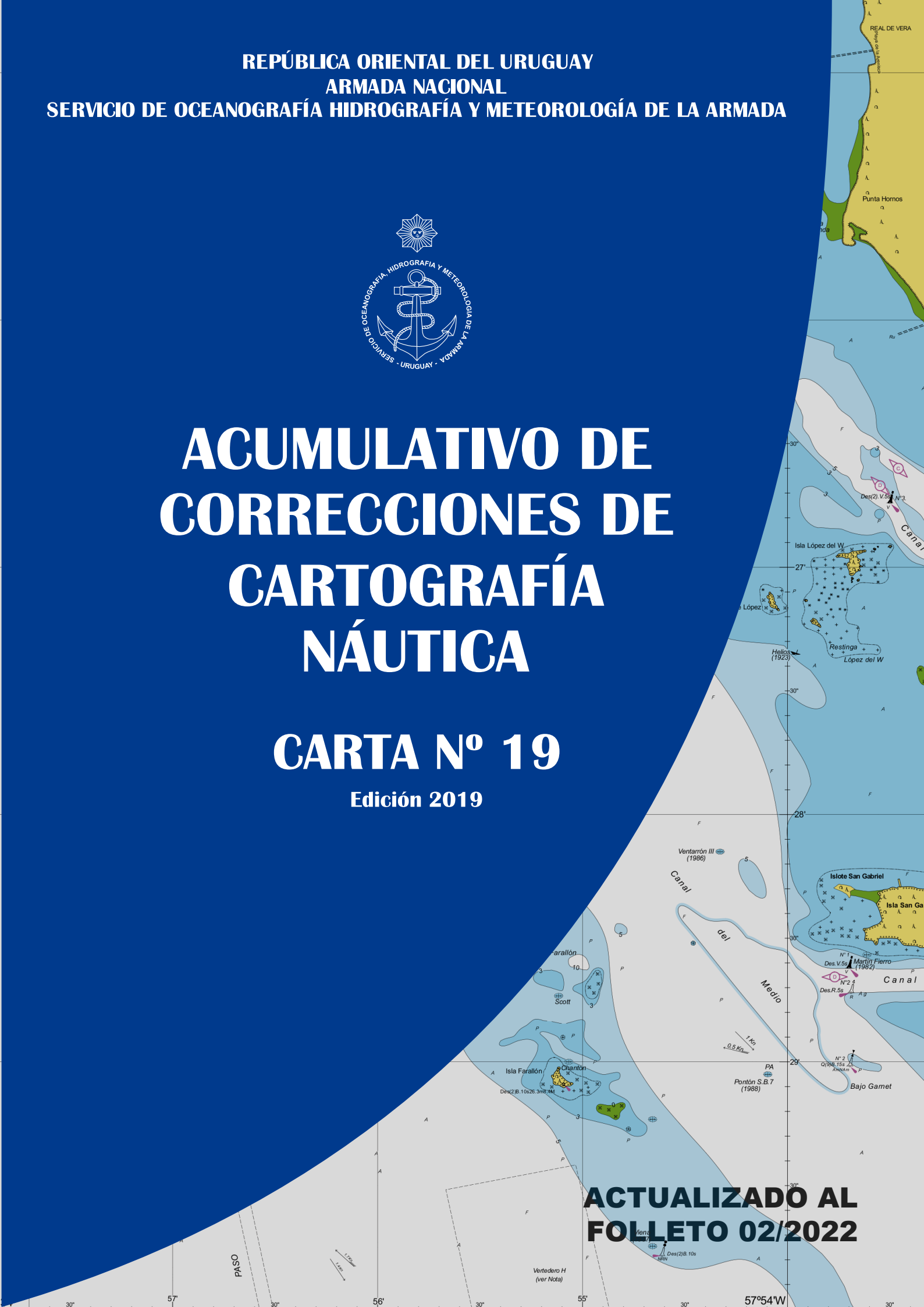


ACUMULATIVO DE CORRECCIONES DE CARTOGRAFÍA NÁUTICA

CARTA N° 19

Edición 2019

**ACTUALIZADO AL
FOLLETO 02/2022**



INSTRUCCIONES

Los Avisos a los Navegantes brindan toda la información de utilidad relacionada con las modificaciones en las ayudas a la navegación, los peligros para la navegación, nuevos sondajes de importancia y de una manera más general, toda información que afecta a las cartas y publicaciones náuticas.

El Servicio de Oceanografía, Hidrografía y Meteorología de la Armada (SOHMA) publica los Avisos a los Navegantes mensualmente a través del Folleto (Publicación N° 8)

Esta publicación incluye todos los Avisos Definitivos que generan un cambio permanente en cada carta náutica. Los mismos son un compendio de los distintos Folletos de Avisos a los Navegantes publicados desde la fecha de impresión de la edición vigente y que afectan a la misma.

Asimismo, cada Aviso Definitivo detallado en esta publicación, refleja únicamente la afectación a la carta específica mencionada, omitiendo los contenidos que refieren a otras cartas náuticas incluidas en la misma corrección.

Los gráficos asociados a Avisos Definitivos, no están incluidos en este compendio, incluyéndose una referencia al Folleto de Avisos a los Navegantes que contiene los mismos para su rápida búsqueda.

Finalmente, el navegante deberá a su vez tener en cuenta las novedades informadas mediante Avisos Generales, Temporarios, Preliminares, Informativos y Radio Avisos Náuticos, las cuales podrá obtener respectivamente a través de la edición vigente de la Publicación N°8.

Por más información acerca de los Avisos Definitivos correspondientes al resto de las Cartas Náuticas vigentes, ver la *Lista Acumulativa de Correcciones en Cartografía Náutica Papel*, Sección II del Folletos de Avisos a los Navegantes.

2021

*71/2021 ACTUALIZACIÓN DE LA INFORMACIÓN
(Folleto 09) CARTA NÁUTICA N° 19
Insertar gráficos adjuntos al final de la Sección II.

Autoridad: SOHMA

UPDATE OF INFORMATION
NAUTICAL CHART N° 19
Insert the accompanying block of Section II.

Authority: SOHMA

*77/2021 ACTUALIZACIÓN DE LA INFORMACIÓN
(Folleto 10) CARTA NÁUTICA N° 19
CARTA NÁUTICA N° 19 (última corrección: *71/2021)
Insertar gráficos adjuntos al final de la Sección II.
Se corrigen Ayudas a la Navegación correspondientes en Lista de Faros (Sección III.2)


Autoridad: SOHMA

UPDATE OF INFORMATION
NAUTICAL CHART N° 19
NAUTICAL CHART N° 19 (previous update: *71/2021)
Insert the accompanying block of Section II.
Aids to Navigation are corrected in List of Lights (Section III.2)

Authority: SOHMA


2022

*32/2022 OCÉANO ATLÁNTICO
(Folleto 02) LA PALOMA
ACTUALIZACIÓN DE LA INFORMACIÓN
CARTA NÁUTICA N° 19 (última corrección *77/2021)
Insertar gráficos adjuntos al final de la Sección II.

Insertar		(color magenta) uniendo los siguientes puntos:	a) 34°40.10' S b) 34°39.25' S c) 34°37.07' S	054°09.10' W 054°08.38' W 054°05.00' W
----------	---	--	--	--

Sustituir leyenda Carta Adyacente 3 (color magenta)
por leyenda Carta Adyacente 10 (color magenta)
en márgenes superior, inferior, derecho e izquierdo.

Autoridad: SOHMA
ATLANTIC OCEAN
LA PALOMA
UPDATE OF INFORMATION
NAUTICAL CHART N° 19 (previous update *77/2021)
Insert the accompanying block of Section II.

Insert		(magenta colour) joining the following points:	a) 34°40.10' S b) 34°39.25' S c) 34°37.07' S	054°09.10' W 054°08.38' W 054°05.00' W
--------	---	--	--	--

Replace legend Carta Adyacente 3 (magenta colour)
by legend Carta Adyacente 10 (magenta colour)
in top, bottom, right and left margins.

Authority: SOHMA